Astuce:

Pour étudier cette présentation en mode plein écran, cliquez sur la page à l‘aide du bouton gauche de la souris, ou utilisez la roulette de défilement de votre souris.

Vous accédez au mode plein écran en cliquant sur [Affichage] → [Mode plein écran], ou en appuyant sur les touches [Ctrl] + [L] de votre clavier.
Pour quitter le mode plein écran, appuyez sur la touche [Echap] de votre clavier.

www.puls-schlag.org

Merci de diffuser ces informations

<u>En sensibilisant:</u>

Médecins et naturopathes
Maires et conseils minicipaux
Services des Eaux et Forêts
Instituts horticoles
Jardiniers et écoles d‘horticulture
Institutions de santé

Politiciens
Conseils régionaux
Conseillers d‘éducation et professeurs
Institutions environnementales
Associations de défense de la nature
Vos amis et connaissances

P))) ULS-SCHLAG

vous présente

Traduit de l'allemand par Philippe Schultz

Pour un habitat sain en coopération avec P))) ULS-SCHLAG

Nous sommes à votre disposition pour tout complément d'information.

Pour un habitat sain 87, rue Principale 68720 Saint-Bernard
Tél.: 03 89 25 48 47 (du lundi au vendredi de 20h à 21h)
Courriel: phschultz@wanadoo.fr

Mesures environnementales… **...pour retrouver un habitat sain**

www.pour-un-habitat-sain.fr

Des arbres endommagés par des ondes de hautes fréquences chroniques ?

Téléphonie mobile, radar, antenne relais, radiodiffusion, télédiffusion, etc.

Série: " La hutte des cerisiers"

Edition: mai 2007

Dr.-Ing. Dipl.-Phys. Volker Schorpp

P))ULS-SCHLAG e.V. Karlsruhe, Allemagne

www.puls-schlag.org

La hutte des cerisiers

© PULS-SCHLAG Karlsruhe, Allemagne


29.07.2006
~ Ouest
~ Est
Cerisiers
HF

Explication plausible: 23.09.2006

L‘arbre situé à droite, du côté de l‘émetteur, est atteint plus rapidement que celui qui est situé à gauche de la hutte.



Pour l'arbre de gauche, les dégâts les plus importants sont localisés aux endroits non protégés par les émissions HF. Ces émissions sont courbées autour de la hutte. Une partie des émissions traverse la hutte.

18.10.2006

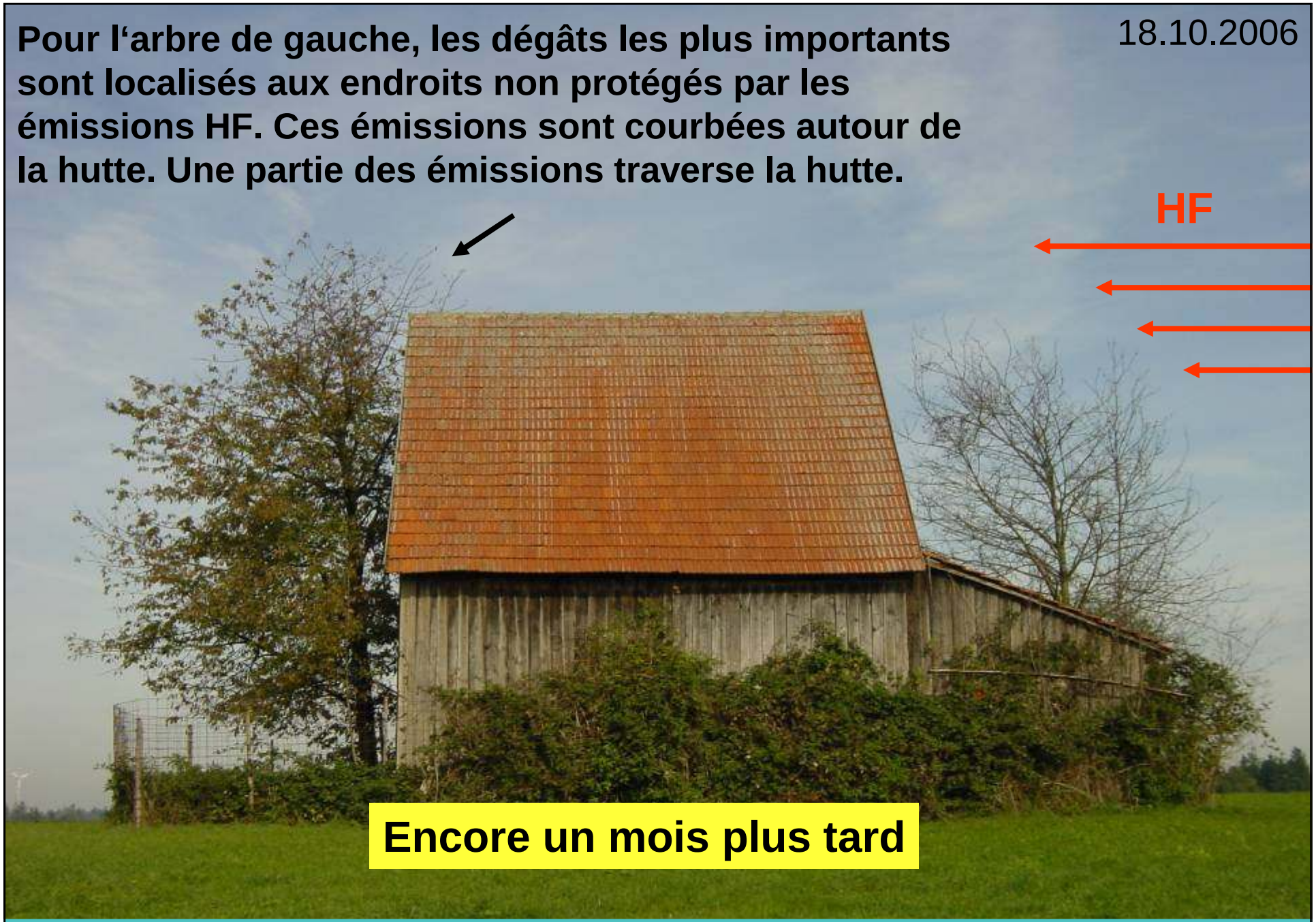


31.10.2006
HF
Fin octobre – sans feuille


10.11.2006
HF
Début novembre

Autres perspectives



31.10.2006
Emetteur HF

10.11.2006
Emetteur HF

Modèle d‘explication sur la série „la hutte des cerisiers“

La hutte est située dans une zone exposée, sur une colline plate.
Proches de deux parois de la hutte se trouvent des cerisiers.
Les émissions HF de l‘antenne située sur un lointain château d‘eau proviennent du côté droit de l‘image. Les deux jeunes cerisiers situés du côté exposé aux émissions HF n‘ont pas suffisamment de feuillage pour un mois de juillet, non seulement au niveau de leurs cimes, mais également pour l‘ensemble de leur volume.
Ces arbres sont déjà dégarnis dès le mois de septembre.
Le cerisier de gauche est mieux protégé par la hutte, ainsi que par les cerisiers de droite et présente une dégradation plus lente et différente des deux autres.
Les rameaux de sa cime dépassent du haut de la hutte et subit la même exposition que les deux cerisiers de droite.
C‘est pourquoi ces rameaux présentent une insuffisance de feuillage et une dégradation précoce dès le mois de juillet.
Les émissions sont courbées autour de la hutte et une partie la traverse.
On constate une dégradation précoce des branches situées en périphérie de la hutte, par rapport à celles qui sont situées vers le centre de la hutte.
L‘endroit le mieux protégé des émissions HF porte le plus longtemps quelques rares feuilles fanées.
Dans cette région, un cerisier sain devrait, -selon les conditions climatiques-, faire son automne avec un feuillage jaune uniforme vers la mi novembre, puis le perdre en l‘espace de quelques jours.

FIN

www.puls-schlag.org